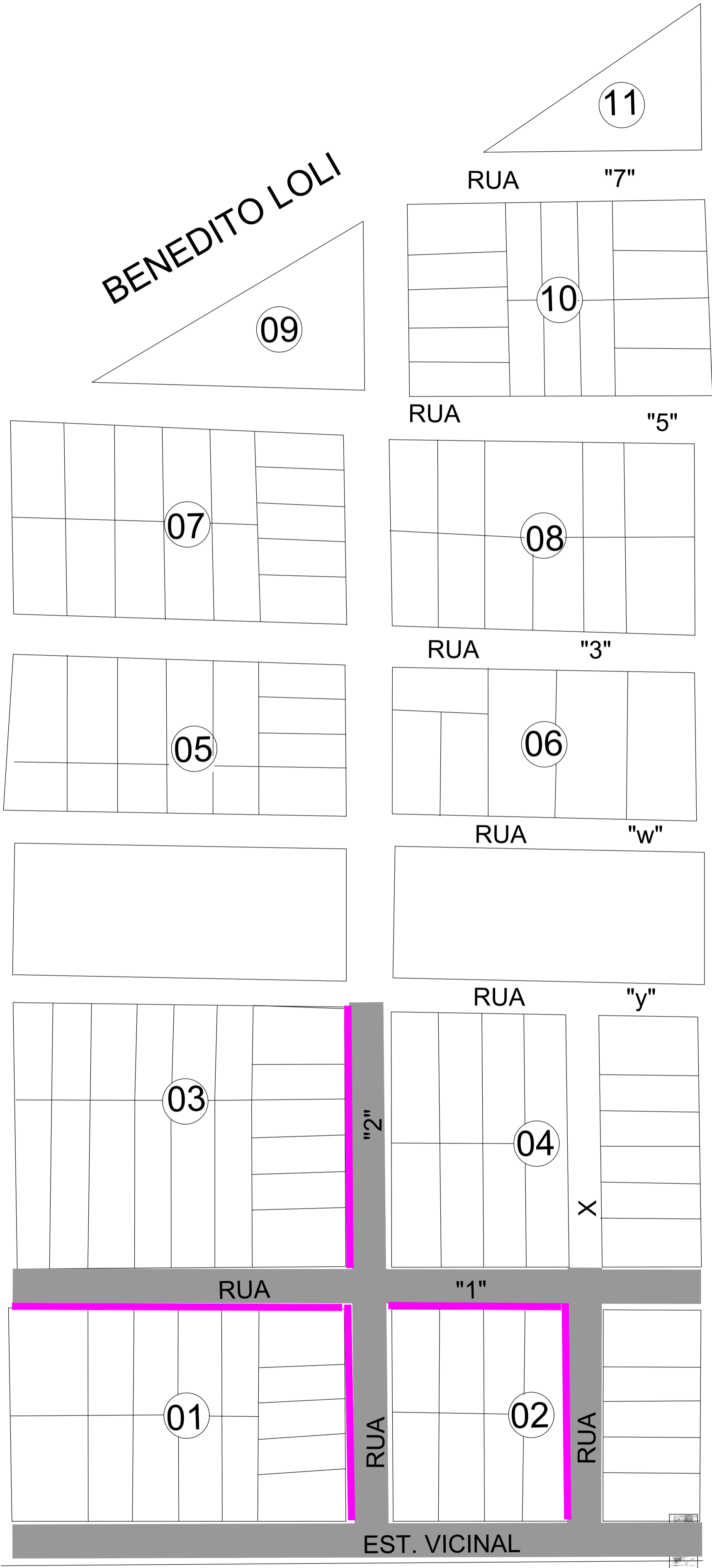
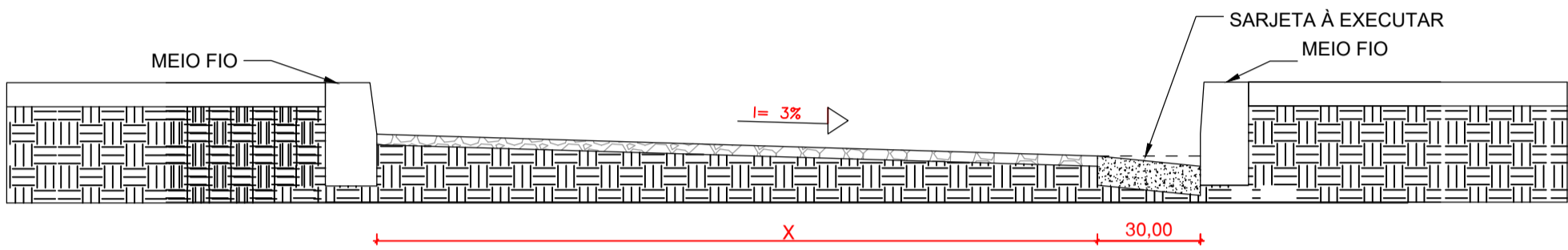



BENEDITO LOLI



PLANTA ILUMINADA - PAVIMENTAÇÃO ASFÁLTICA SETOR JARDIM D' ASSIS
ESCALA 1/1.000



SEÇÃO TRANSVERSAL TIPO PISTA SIMPLES - DRENAGEM SUPERFICIAL



LISTA DE RUAS DO RECAPEAMETO						
SETOR	NOME DA RUA	COMPRIMENTO (m)	LARGURA (m)	LARGURA SEM SARJETA	ÁREA DE PAVIMENTAÇÃO (m²)	SARJETA (m)
VILA SÃO VICENTE	ESTRADA VICINAL	124,00	6,00	5,70	744,00	
VILA SÃO VICENTE	RUA X	38,72	6,00	5,70	232,32	32,72
VILA SÃO VICENTE	RUA 01	127,00	6,00	5,70	762,00	96,70
VILA SÃO VICENTE	RUA 02	87,05	6,00	5,70	522,30	69,05
ÁREA TOTAL DE PAVIMENTAÇÃO :					2.260,62	198,47



PLANTA DE SITUAÇÃO VILA SAO VICENTE
SEM ESCALA

- LEGENDA:
- ÁREA A SER RECAPEADA
 - SARJETA A SER EXECUTADO

RECAPEAMENTO ASFALTICA SETOR SAO VICENTE

SANTA ROSA - GO

PROPRIETÁRIO:

PREFEITURA MUNICIPAL DE SANTA ROSA DE GOIAS

AUTOR DO PROJETO:

DAVID ROSA DE OLIVEIRA JUNIOR
ENG. CIVIL/TEC.SANEAMENTO
ESPECIALISTA
CREA 25.754/D-GO

ENDEREÇO:

DIVERSAS RUAS SETOR SAO VICENTE - SANTA ROSA DE GOIAS
- GO

CONTEÚDO:
PLANTA ILUMINADA - PAVIMETAÇÃO ASFÁLTICO
PLANTA DE SITUAÇÃO
SEÇÃO TRANSVERSAL TIPO - DRENAGEM
SEÇÃO DETALHA DAS CAMADAS
QUADRO DE RUAS

ÁREAS: 2.260,62m²
ESCALA: INDICADA
DATA: SETEMBRO/2025
FOLHA: 1 / 1
COORDENADAS GEOGRÁFICAS:
-16.089821°
-49.479971°